

**Upoznajmo Hrvatsku**

# ILOVIK – OTOK CVIJEĆA

**ISTRAŽIVANJE LOŠINJSKOG OTOČJA ODNIJELO NAS JE NA OTOK ILOVIK, OTOK CVIJEĆA KOJI SE NALAZI NEŠTO JUŽNIJE OD LOŠINJA. MAGIČNA MJESTA HRVATSKE..**

Ilovik je ujedno i najjužniji naseljeni otok lošinjskog otočja, a iako se ime otoka spominje još 1071. prvi hrvatski doseljenici dolaze na Ilovik u 18. stoljeću. Tako nastaje i istoimeno naselje, a tragovi naseobina potječu još iz vremena Liburna.

Dolazak na otok moguć je katamaranom (petak i nedjelja) koji vozi na relaciji Zadar – Pula i obrnuto. Za vrijeme sezone

katamaran prometuje pet dana u tjednu.

Međutim, ako se odlučite posjetiti Ilovik s biciklom ili sa svojim kućnim ljubimcem, a pogotovo u ovoj kombinaciji na dolazak katamaranom možete zaboraviti. Psi i bicikl na katamaranu nisu opcija, što često stvara pomutnju turistima.

### Alternativni put

Najbolja opcija je spustiti se automobilom

na jug otoka Lošinja, do uvale Mrtvaška i dalje barkom do Ilovika.

Cijena u jednom smjeru iznosi tri eura, putuje se jedva 10 minuta, a svako malo možete se i vratiti. Ako se odlučite za raniji povratak taksí brod vam je na raspolaganju za 10 eura.

Slično kao i sa Suskom, susjednim otokom, više od trećine stanovnika Ilovika trenutno živi u SAD-u. Mještani se bave uglavnom vinogradarstvom, vrtlarstvom i naravno ribolovom.

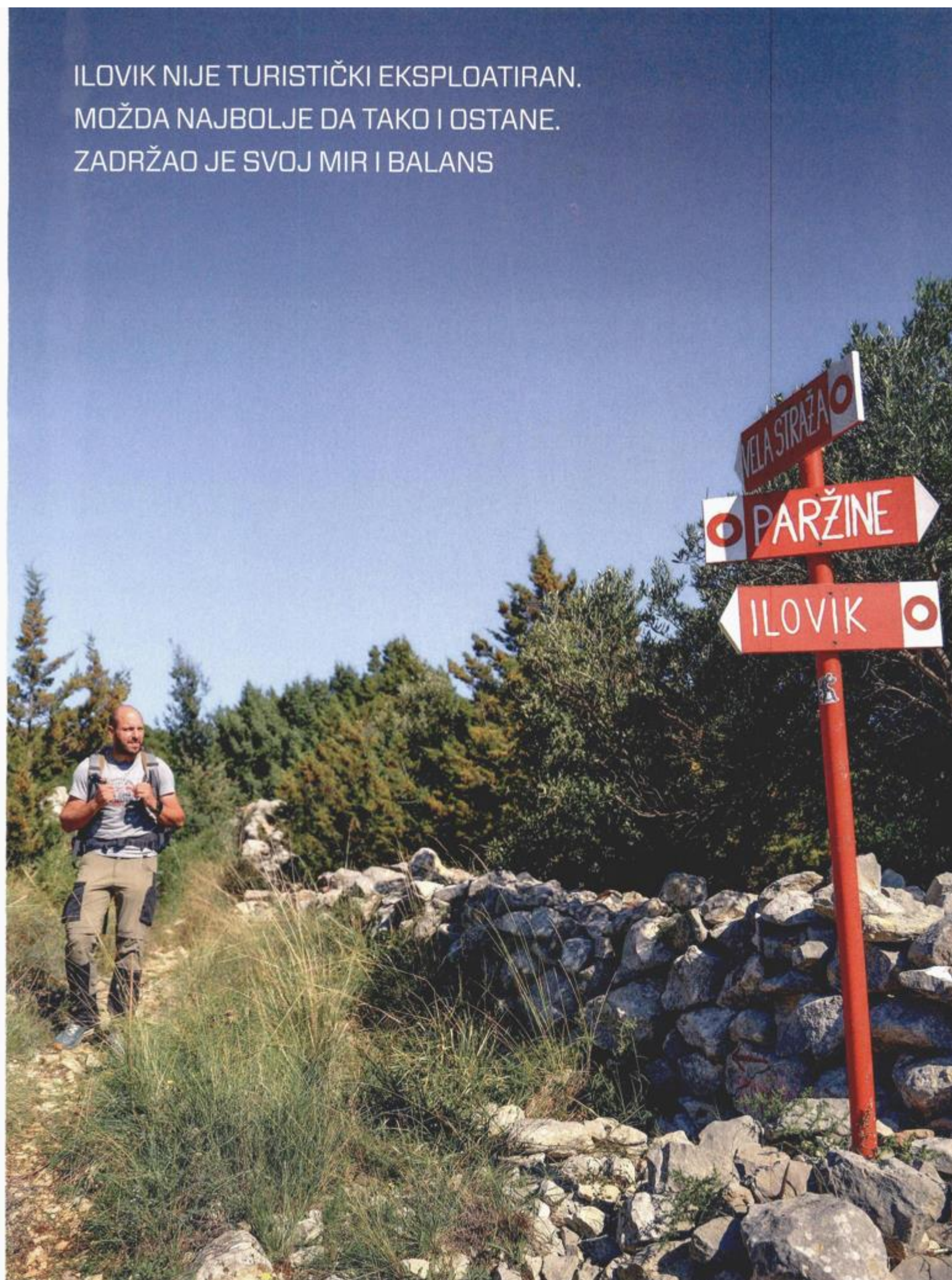
Zbog blizine samog Lošinja turizam je dobrim dijelom pokucao i na vrata Ilovika. Zbog pogodnog položaja jer je Ilovik smješten u maloj uvali koju štiti i susjedni otok Sveti Petar, u kanalu otoka Ilovika dnevno se zna usidriti i preko stotinu brodova, pogotovo za vrijeme sezone.

Upravo se zbog tog položaja kanal stoljećima koristio za sidrenje brodova, što kao dokaz služe brojna nalazišta u samom kanalu.

### Furešti Apsyrtidesa


Ono što mami mnoge turiste, bilo da na otok dolaze s Lošinja ili vlastitom barkom i ▶







## PUTOPISI HRVOJA JURIĆA




► brodom su lako pristupačne plaže. Tirkizne uvale, pogotovo na južnoj strani pravi su mamac za sidrenje i uživanje u privatnosti. Prekrasna plaža Paržine od naselja je udaljena tek 15 minuta hoda po uređenoj stazi, jednoj od mnogih kojima je ovaj otok isprepleten.

### Na zadnje putovanje - brodom


Tu je ujedno i pogled prema rtu Radovan, najjužnijoj točki otoka i ujedno završnoj točki planinarske transverzale "Via Apsyrtydes". U 149 kilometara, podijeljenih u 11 dionica spojeni su Cres i Lošinj, a sama transverzala dobila je naziv po starom imenu otočja Apsyrtydes. Sveti Petar,

manji otok koji se nalazi uz Ilovik lokalci nazivaju i Priko. Inače, na njemu se nalazi i ilovačko groblje, što simbolički znači da na svoje posljednje putovanje stanovnici Ilovička odlaze barkom.

Unatoč solidnoj povezanosti s Lošinjem Ilovik još uvijek nije turistički eksploatiran. Za vrijeme sezone je gužva, to je sigurno, ali ni blizu onoj koja se može pronaći na Lošinju ili Cresu. Ilovik kao da je zadržao neki svoj mir, balans između turizma i svakodnevnog života. Lokalci su tome zahvalni i na moje pitanje očekuju li više turista svake sezone samo odmahnu rukom i kažu "i ovo je dovoljno". Neka onda tako i ostane. □



**MJEŠTANI SE BAVE VINOGRADARSTVOM, VRTLARSTVOM I NARAVNO - RIBOLOVOM. PRVI PUT SE IME OTOKA SPOMINJE JOŠ 1071.**



LAKO PRISTUPAČNE  
PLAŽE, TIRKIZNE UVALE  
I NETAKNUTA PRIRODA  
PRAVI SU MAMAC ZA  
SIDRENJE I UŽIVANJE U  
PRIVATNOSTI